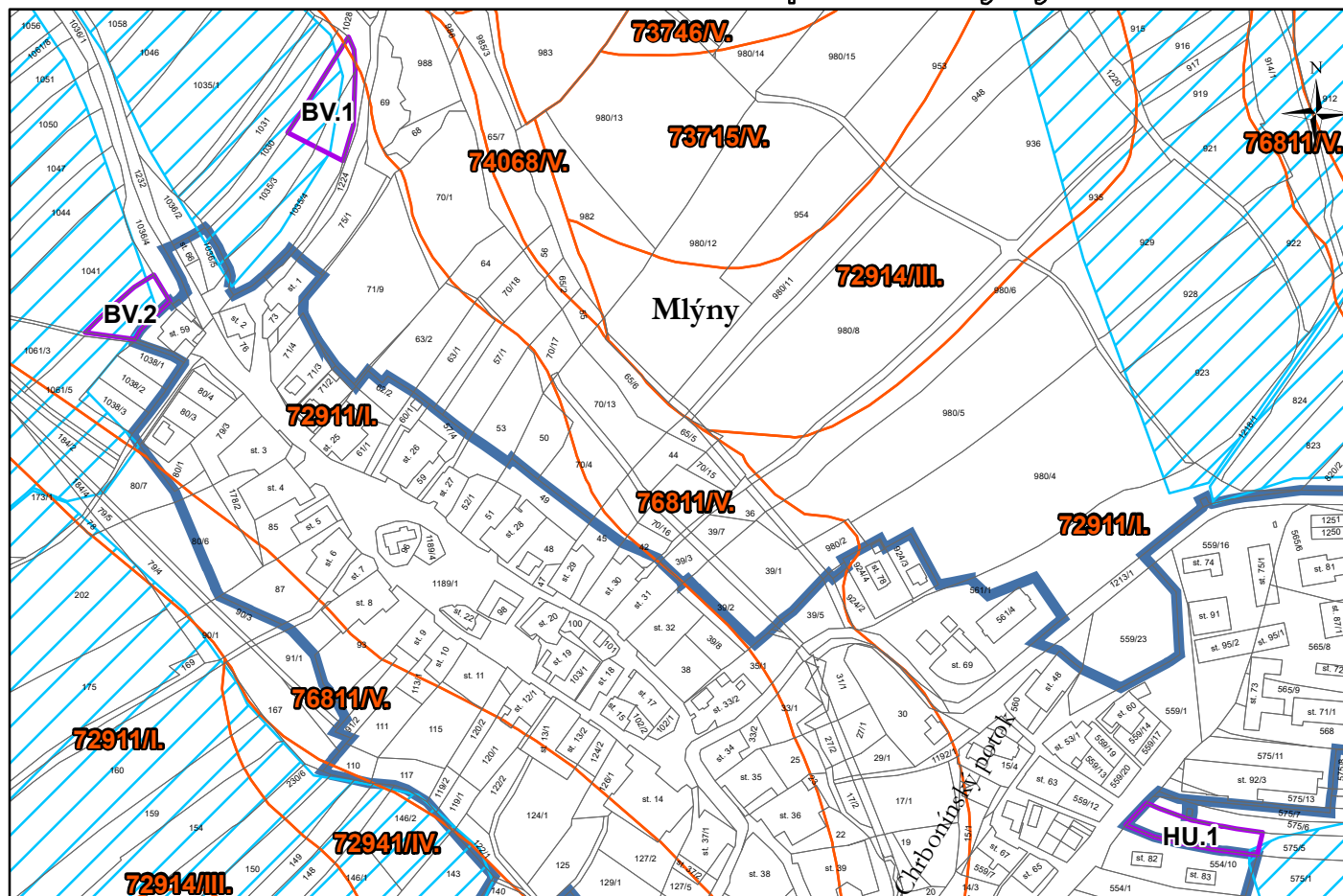




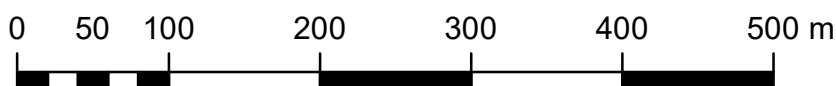


# výkres předpokládaných záborů půdního fondu změna č. 1 územního plánu Mlýny



## Legenda

-  zastavěné území dle ÚP
-  **BV** plochy a koridory, na nichž se předpokládá zábor
-  investice do půdy za účelem zlepšení půdní úrodnosti
-  **72941/V.** hranice tříd ochrany, včetně bonitovaných půdně ekologických jednotek



měřítko 1:5 000