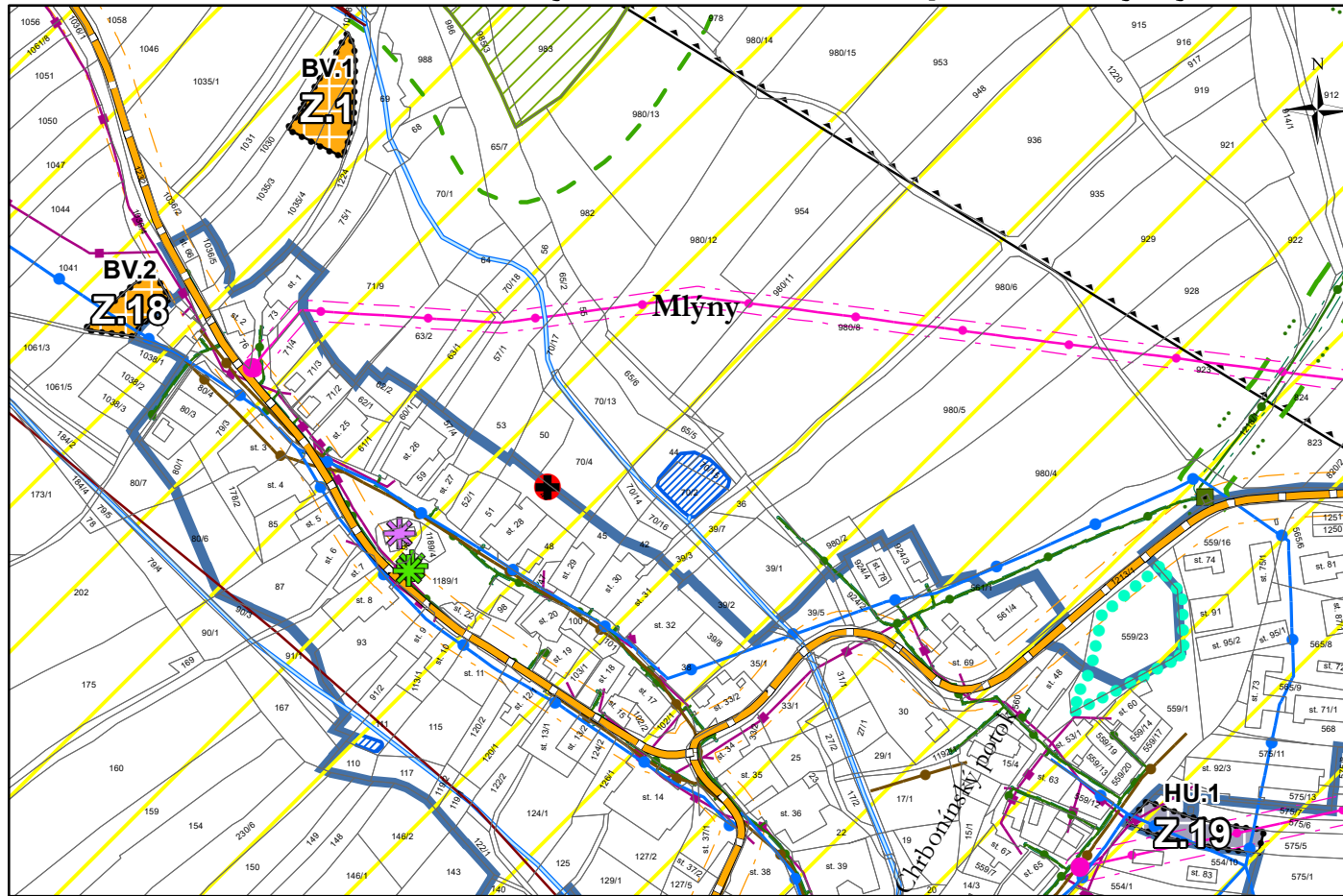


koordinanční výkres odůvodnění změny č. 1 územního plánu Mlýny



plochy s rozdílným způsobem využití

plochy změn



bydlení venkovské



smíšené výrobní všeobecné

Legenda




























zastavěné území dle ÚP

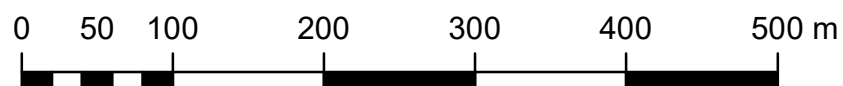


zastavitelná plocha

důležitá omezení v území

-  elektrická stanice
-  elektrické vedení vysokého napětí
-  ochranné pásmo elektrizační soustavy
-  technologický objekt zásobování plynem
-  středotlaký plynovod
-  vysokotlaký plynovod
-  ochranné pásmo plynovodu
-  bezpečnostní pásmo plynovodu
-  komunikační vedení včetně ochranného pásma
-  ochranné pásmo objektu na elektronickém komunikačním zařízení
-  vodovod včetně ochranného pásma
-  kanalizace včetně ochranného pásma
-  ochranné pásmo produktovodu
-  silnice
-  ochranné pásmo silnic
-  nemovitá kulturní památka
-  památný strom
-  vodní tok
-  les
-  vzdálenost 50 m od okraje lesa
-  významný krajinný prvek registrovaný
-  vodní nádrž
-  staré zátěže v území a kontaminované plochy
-  investice do půdy za účelem zlepšení půdní úrodnosti
-  zranitelná oblast - celé správní území

Celé správní území je zájmovým územím Ministerstva obrany z hlediska povolování vyjmenovaných druhů staveb



měřítko 1:5 000