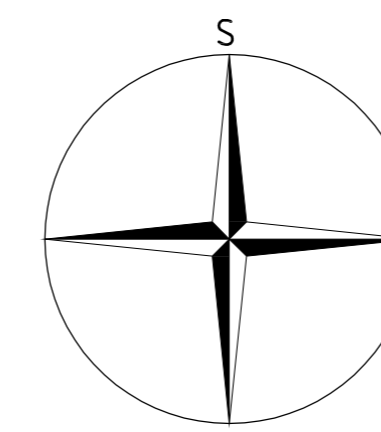
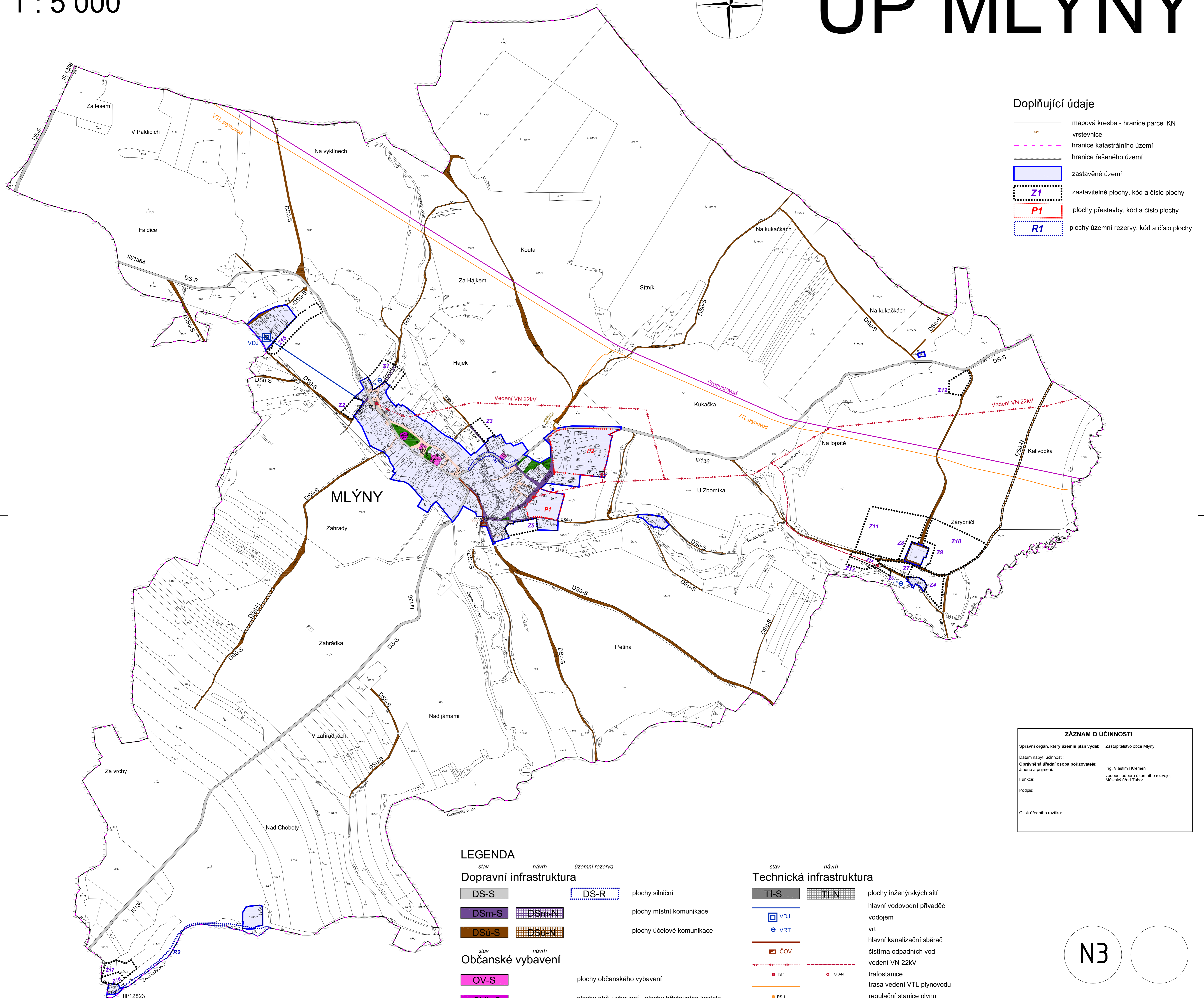


Hlavní výkres - koncepce veřejné infrastruktury

1 : 5 000



ÚP MLÝNY



Doplňující údaje

- mapová kresba - hranice parcel KN
- vrstevnice
- hranice katastrálního území
- hranice řešeného území
- zastavěné území
- Z1 zastavitelné plochy, kód a číslo plochy
- P1 plochy přestavby, kód a číslo plochy
- R1 plochy územní rezervy, kód a číslo plochy

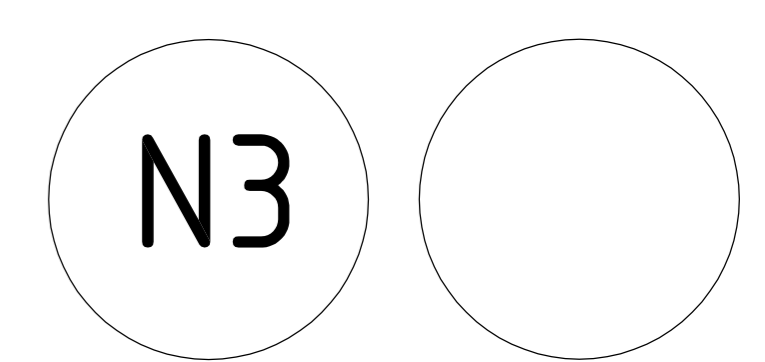
LEGENDA

- | stav | návrh | územní rezerva |
|--------------------------------|-------|----------------|
| Dopravní infrastruktura | | |
| DS-S | DSu-S | DS-R |
| DSm-S | DSu-N | |
| DSu-S | DSu-N | |
| Občanské vybavení | | |
| OV-S | OVh-S | |
| Veřejná prostranství | | |
| VP-S | VPz-S | |

Technická infrastruktura

- | stav | návrh |
|------|----------------|
| TI-S | TI-N |
| VDJ | VRT |
| ČOV | vedení VN 22kV |
| TS 1 | TS 3-N |
| RS 1 | |

ZÁZNAM O ÚČINNOSTI	
Správní orgán, který územní plán vydal:	Zastupitelstvo obce Mlýny
Datum nabytí účinnosti:	
Oprávněná úřední osoba pořizovatele:	Ing. Vlastimil Krámen
Jméno a příjmení:	vedoucí odboru územního rozvoje, Městský úřad Tábor
Funkce:	
Podpis:	
Olesek úředního razítka:	



PARÉ	ÚZEMNÍ PLÁN MLÝNY
	HLAVNÍ VÝKRES - KONCEPCE VEŘEJNÉ INFRASTRUKTURY
Pořizovatel:	MěÚ Tábor, odbor územního rozvoje
Schvalující orgán:	Zastupitelstvo obce Mlýny
Zpracovatel:	Atelier M.A.A.T.
Zodpov. projektant:	Ing. arch. Martin Jirovský, Ph. D., ČKA 03 311
Datum: březen 2014	M 1 : 5 000